


# Waxenstein/Brauneck

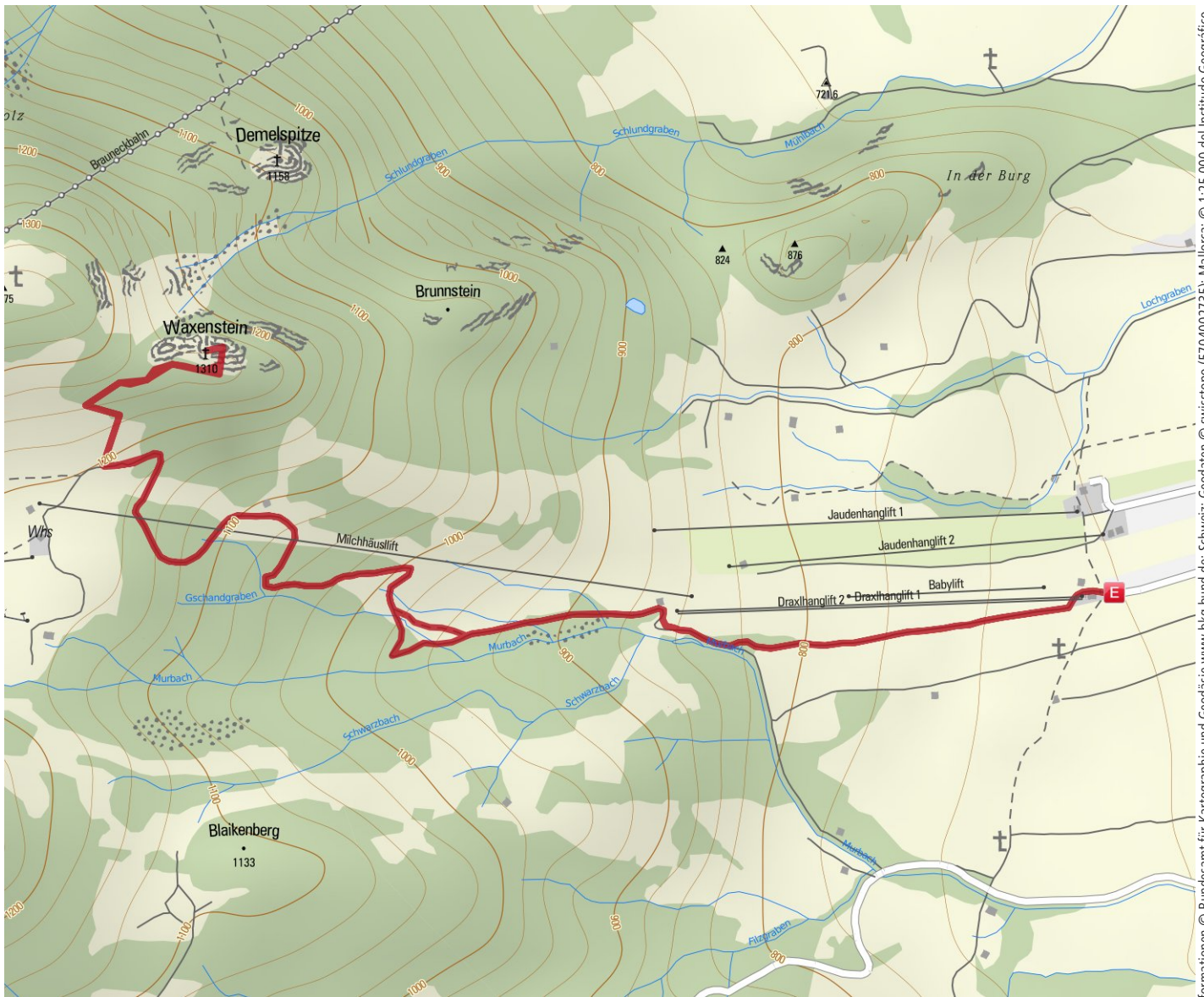
Waxenstein 1310 m am 21.07.2000



<b>Gütesiegel</b>	BASIC	<b>Länge</b>	6,3 km	<b>Schwierigkeit</b>	<b>mittel</b>
<b>Bewertungen</b>	☆☆☆☆☆ (0)	<b>Höhenmeter</b>	▲ 603 m	<b>Kondition</b>	☆☆☆☆☆
<b>Erlebnis</b>	☆☆☆☆☆		▼ 10 m	<b>Technik</b>	☆☆☆☆☆
<b>Landschaft</b>	☆☆☆☆☆	<b>Dauer</b>	2:20 h		

Empfohlene Jahreszeiten

J	F	M	<b>A</b>	<b>M</b>	<b>J</b>	<b>J</b>	<b>A</b>	<b>S</b>	<b>O</b>	<b>N</b>	D
---	---	---	----------	----------	----------	----------	----------	----------	----------	----------	---



**Mecklenburgische Seenplatte**  
Top Touren · Detailreiche Karten

Rad App

Available on the App Store

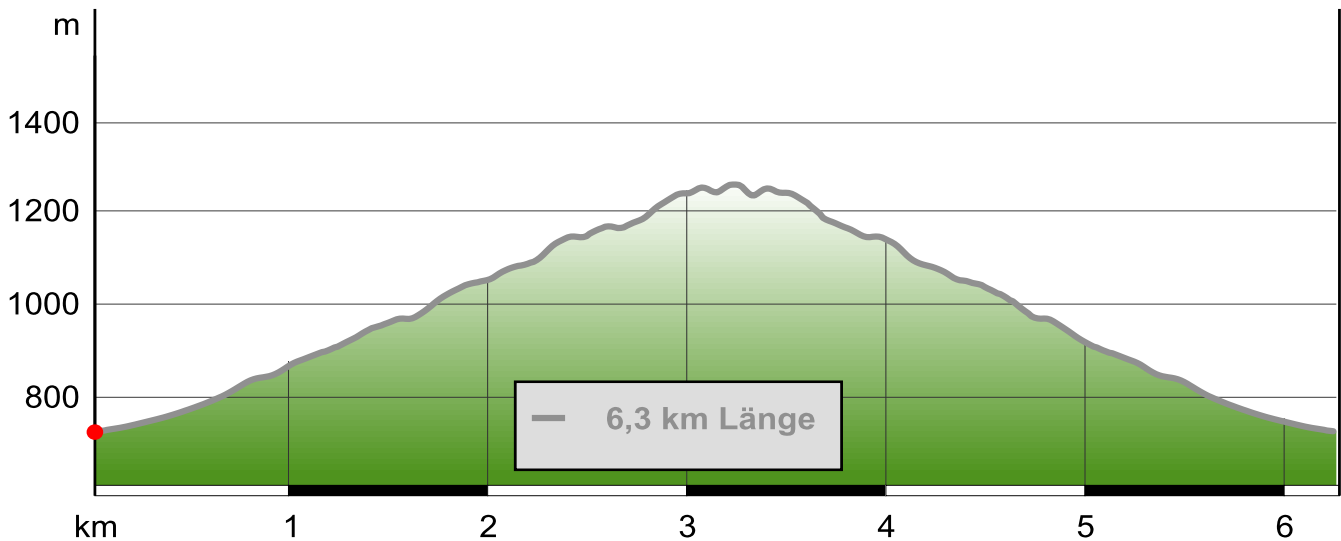
www.schoeffel.com

**Schoffel**

DIE GANZE PALETTE SOMMERFARBEN.

Alpenstein Tourismus GmbH & Co. KG; Deutschland: Geoinformationen © Bundesamt für Kartographie und Geodäsie www.bkg.bund.de; Schweiz: Geodaten © swisstopo (5704002735); Mallorca: © 1:25.000 del Instituto Geográfico Nacional; Italien und Österreich: © 1994-2011 NAVTEQ. All Rights reserved.

## Waxenstein/Brauneck



### Beschreibung

#### Beschreibung

Bis zur Kotalm auf Forstweg

#### Wegbeschreibung

Das Lifthäusl gehen wir links vorbei den Forstweg entlang bis kurz vor der Kotalm. Am Wegkreuz (Gedenkmarterl) biegen wir nach rechts ab und den unmarkierten Pfad bis zum Gipfel (Nur für Geübte !!)

#### Tipp des Autors

2. Begehung: 17. August 2000

Ein kleiner Geheimtipp, der Gipfelanstieg ist nicht markiert

#### Ausrüstung

Festes Schuhwerk, evtl. Bergstöcke

#### Sicherheitshinweise

Der Gipfelanstieg ist nur für Geübte geeignet.

"Im Winter ist mit starker Vereisung der Strecke zu rechnen!"

#### Karte/Karten

Kompass Isarwinkel 182 1:50000

#### Anfahrt

Von Lenggries kommend nach Wegscheid-Draxlhang.

### Parken

Am Lifthäusl ausreichender Parkplatz vorhanden.

### Weitere Infos / Links

<http://www.kotalm.de>

<http://www.bergfreund.de>

### Autor und Quelle

**Autor** Klaus Kreuzer

**erstellt** 30.12.2009

**geändert** 10.11.2010

**Quelle** outdooractive.com-Community

### Bilder





## Waxenstein/Brauneck



Waxensteingipfel  
Autor Klaus Kreuzer  
Quelle Eigenphoto

### Link




Code:


I3wHaFwz74Cw

...einfach in der Portalsuche eingeben!



**Mecklenburgische  
Seenplatte**  
Top Touren · Detailreiche Karten

 Rad App



WWW.SCHÖFFEL.COM



**Schöffel**

DIE GANZE PALETTE SOMMERFARBEN.